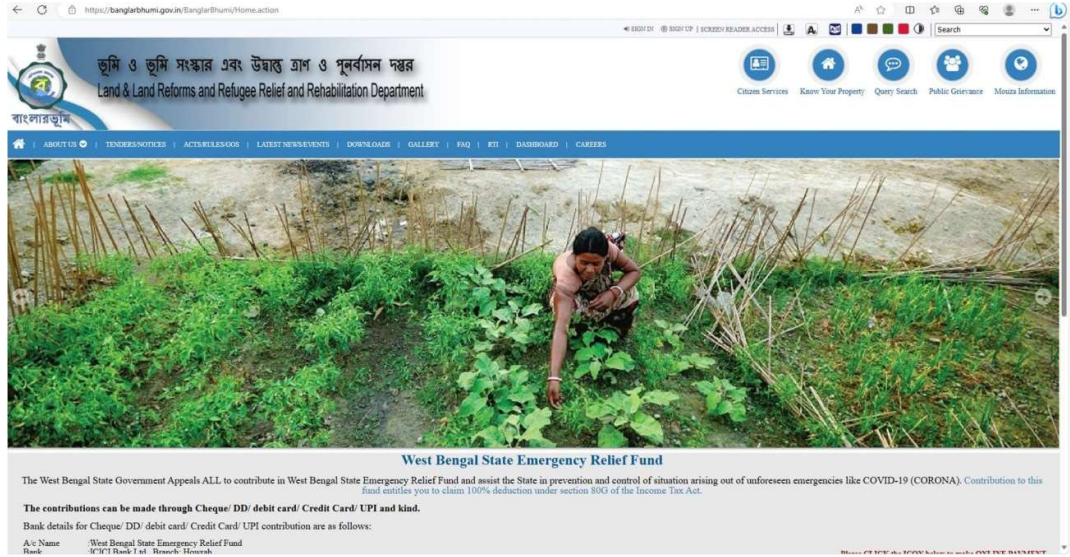
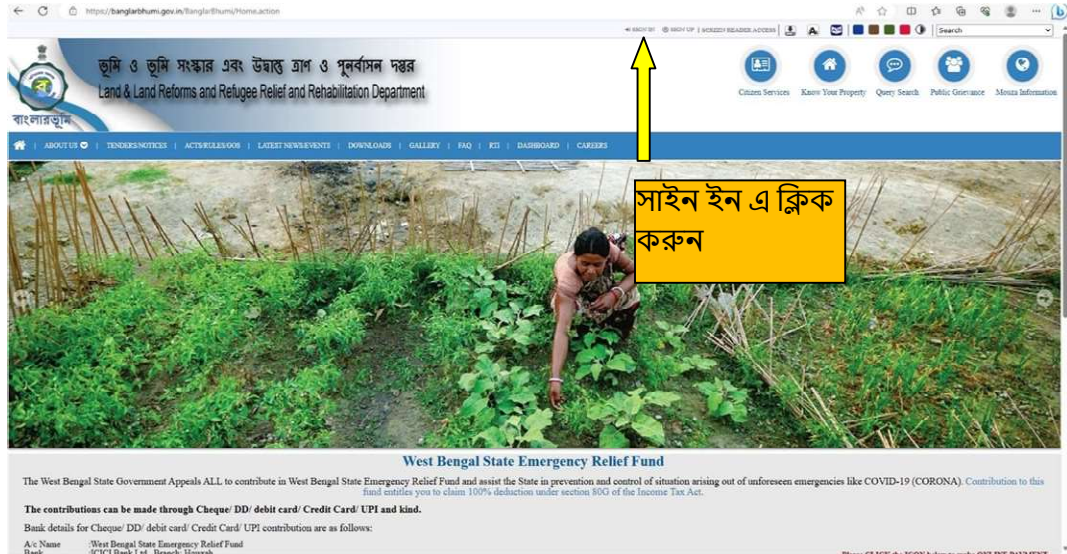


SOP-সম্পত্তির অনুসন্ধান।

Step-1:- www.banglarbhumii.gov.in ওয়েব সাইট এ যান।



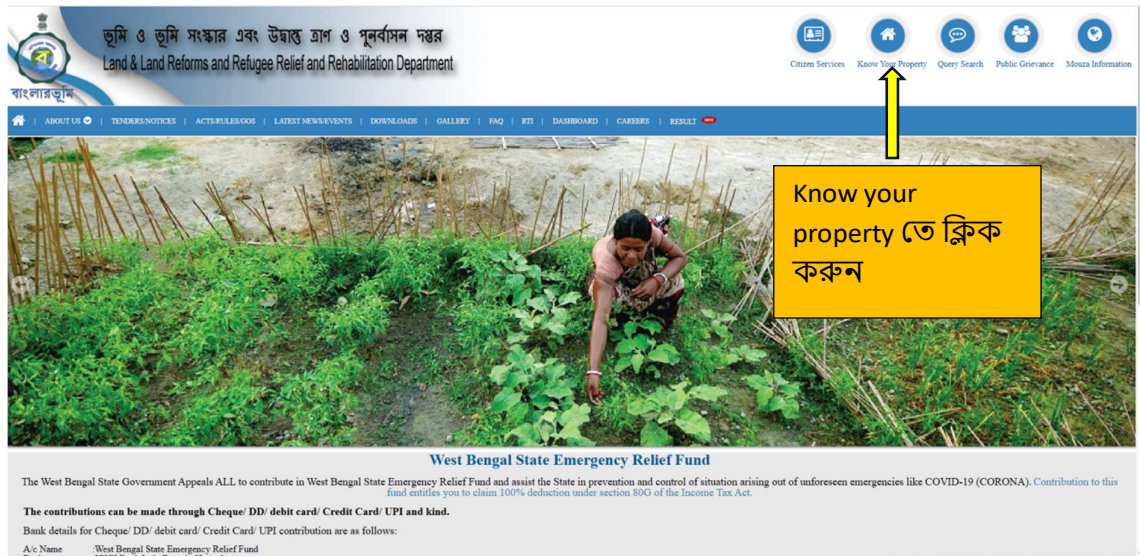
Step-2:-সাইন ইন এ ক্লিক করুন।



Step-3:-ইউজার আইডি ,পাসওয়ার্ড ,ক্যাপচা দিন।সাইন ইন এ ক্লিক করুন।



Step-4:-এখন “Know your property”তে ক্লিক করুন।



Step-5:-জেলা ,ব্লক ,মৌজা সিলেক্ট করুন । দাগ নম্বর অথবা খতিয়ান নম্বর দিন যে সম্পত্তির অনুসন্ধান করতে চান । দাগ অথবা খতিয়ান যেটা দেখতে চান সেই রেডিওবটামটি ক্লিক করুন । দাগ অথবা খতিয়ান নম্বর দিন । খতিয়ানের ক্ষেত্রে খতিয়ানের টাইপ সিলেক্ট করতে হবে । তারপর ভিউতে ক্লিক করুন।

Land & Land Reforms and Refugee Relief and Rehabilitation Department

KHATIAN & PLOT INFORMATION

Mouza Identification

Code Wise / Name Wise: ☐ Code Wise ☒ Name Wise

District: [01] BANKURA

Block: [01] BANKURA - I

Mouza: [056] achuri

Option:

Khatian Type: ☒ Normal Khatian ☐ Lease Khatian ☐ FHTD Khatian

☐ Search By Khatian ☒ Search By Plot

Plot No.: 125

Enter Captcha: B2JGCK B2JGCK

দাগ নম্বর অথবা খতিয়ান নম্বর দিন,

জেলা ,ব্লক ,মৌজা সিলেক্ট করুন।

VIEW

Get Started

Home
Profile
About Land Reforms
Site Map

About Us

Administrative Setup
ARTI
LMTC
Land Policy

Contact Address

9 Director of Land Records and Survey, 35, Survey Building, Gopal Nagar Road, Kolkata-700027
t: 033-2479-5726
d: dirvrb.grievancescell@gmail.com
s: sst2.dls-wb@bangla.gov.in

Step-6:-কাস্ট্রিত তথ্য দেখা যাবে।

KHATIAN & PLOT INFORMATION

Mouza Identification

Code Wise / Name Wise: ☐ Code Wise ☒ Name Wise

District: [01] BANKURA

Block: [01] BANKURA - I

Mouza: [056] achuri

Option:

Khatian Type: ☒ Normal Khatian ☐ Lease Khatian ☐ FHTD Khatian

☐ Search By Khatian ☒ Search By Plot

Plot No.: 125

Enter Captcha: HP7J5G

VIEW

সম্পত্তির তথ্য দেখা যাবে।

(Live Data As On 05/11/2022,00:01:33)
কো-অর্ডিনেট: 50 বাম (RS); অনুবৃত্ত

| Plot No. দাগ নং | Classification শ্রেণী | Total Area of the Plot(Acre) অতির মোট পরিমাণ(একর) | Plot Map দাগের ম্যাপ |
|--------------------|--------------------------|--|----------------------------|
| 125 | জমি | 0.23 | Click Here |

| Khatian No. খতিয়ান নং | Owner Name স্বত্বের নাম | Father/Husband পিতা/স্বামী | Share অংশ | Share Area(Acre) অংশ পরিমাণ(একর) | Remarks মন্তব্য |
|---------------------------|----------------------------|-------------------------------|--------------|-------------------------------------|--------------------|
| 62 | অমল চন্দা | অবধীত চন্দা | 0.0208 | 0.0100 | Nil |
| 223 | কালীন্দ্র বসু | চিহ্নাঙ্গী | 0.2500 | 0.0600 | Nil |
| 795 | বংশী দত্ত | কামাল | 0.2292 | 0.0500 | Nil |
| 1102 | রতনদাস বোয়া | ব্রাহ্মণ | 0.0500 | 0.0200 | Nil |
| 1220 | শঙ্কর বসু | ব্রাহ্মণ | 0.0500 | 0.0100 | Nil |

Content of this page is near exact replication of land record database collocated at the central server and in case of any factual error(s) in the content, viewer(s) is/are advised to contact the concerned BL&LRO office for authentication.